

Les Chemins de Pèlerinage vers le Mont Saint Michel
Le Grand chemin Montois
GPS n° 4 - 132 km entre Le Mans et Bagnoles de l'Orne
MODIFICATIONS DES FICHES

Tracé modifié en VERT

Modification du trajet décrit dans le guide pour sécuriser le chemin évitant le plus possible les passages sur des routes départementales.


Dans le sens de ce guide, le balisage correspond à un balisage en direction du Mont Saint Michel.

Pour les portions correspondant au tracé d'un GR® (balises rouge et blanc), le balisage effectué par l'association n'est en principe pas directionnel. La direction est donnée par le balisage GR. Les balises directionnelles normées « Mont Saint Michel » sont posées en cas de changement de direction du chemin par rapport au GR. Vous trouverez de temps en temps le macaron avec la silhouette du Mont à titre informatif.




NB – Il peut arriver que la silhouette soit utilisée pour donner la direction avec la pointe du Mont orientée dans le sens de la marche

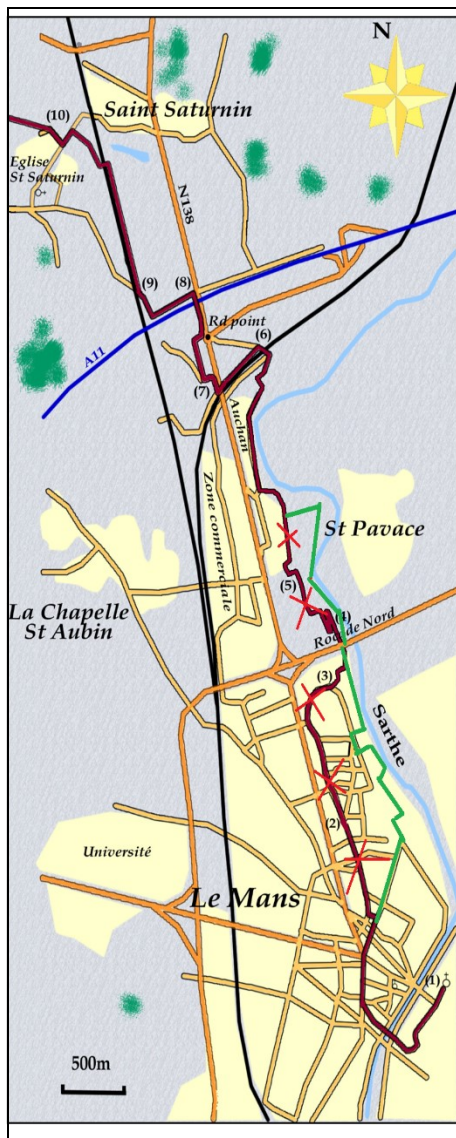
Pour les portions spécifiques du chemin, le balisage suit les mêmes principes que le balisage des GR avec les couleurs du Mont Saint Michel (bleu cyan sur fond blanc si possible)

croix pour indiquer une mauvaise direction 

trait horizontal pour continuer tout droit 

tourne à gauche et tourne à droite 

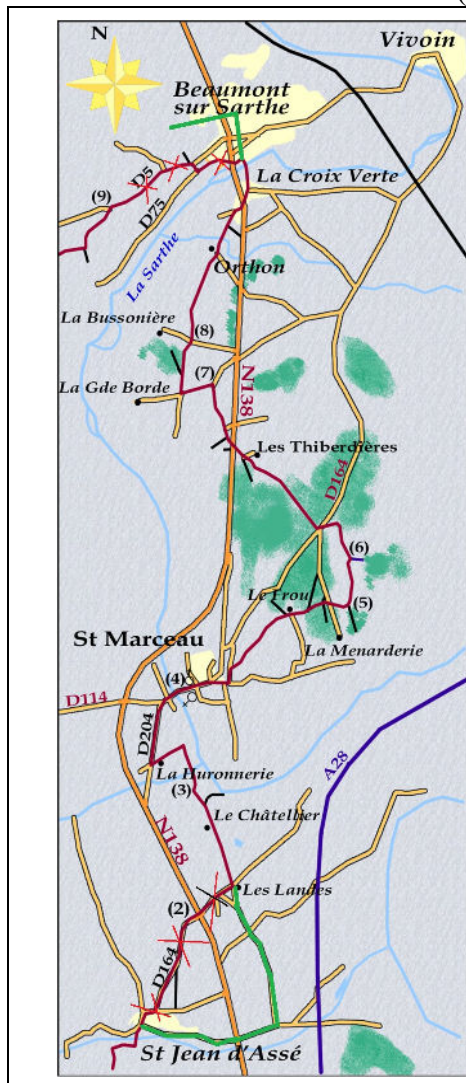
FICHE 1 Le Mans – Saint Saturnin Option en suivant le Boulevard Nature



Après avoir traversé la rue Voltaire pour rejoindre la place de la Boussinière, au lieu de la traverser en biais, longer la place par la droite, prendre la rue Philippe puis à suivre la rue de Beaulieu, jusqu'au cimetière de l'ouest. Face à l'entrée, prendre sur votre droite la rue de la garenne en impasse puis à gauche une voie douce aménagée « le boulevard nature ».

Vous suivez maintenant la rivière « la Sarthe » jusqu'à passer sous un autopont. Après le pont, continuer sur le chemin à droite (ne pas monter), poursuivre jusqu'au point où vous bifurquez à gauche (ne pas vous diriger vers le bac). Vous arriver sur le chemin du moulin aux moines que vous prenez à droite, d'abord goudronné avant de se transformer en chemin. Vous arrivez dans la zone d'activités. Vous prenez à droite la route de la rivière. Fin de la modification

FICHE 3 de Saint Jean d'Assé à Beaumont sur Sarthe
suppression tronçon sur la D 164 – sécurisation de la traversée de la RD
338 (anc. N 138)



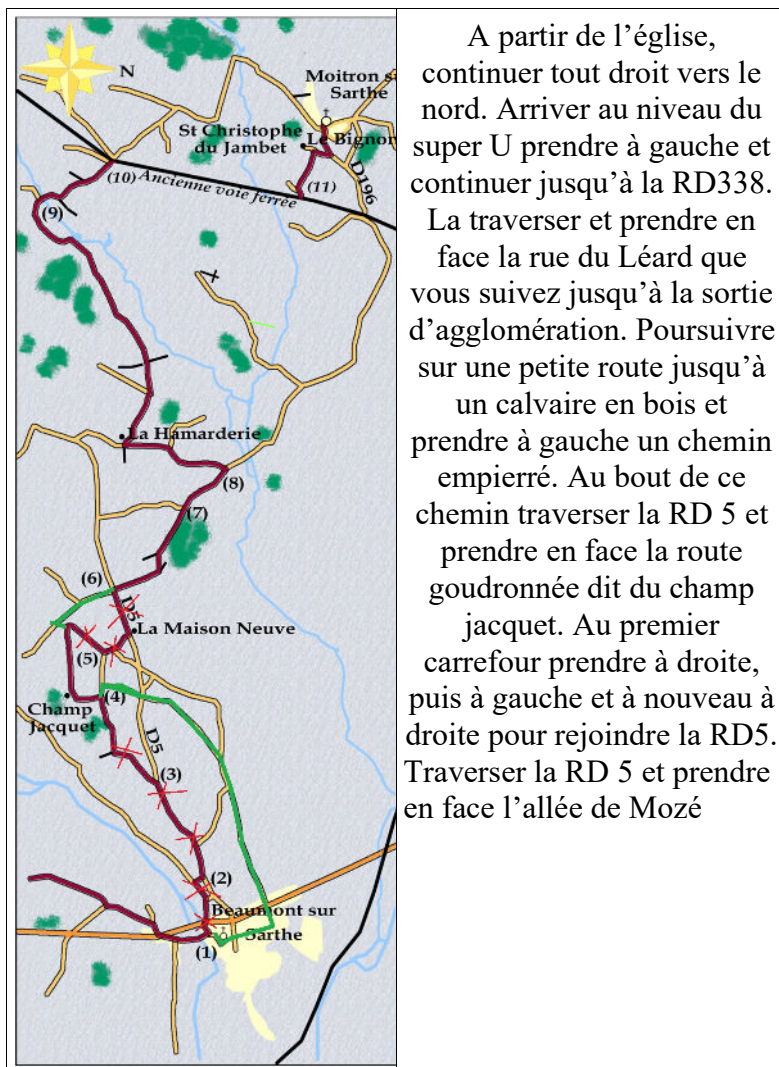
A la sortie du chemin qui vient de la chapelle ND des Champs, tourner à droite dans la rue principale du village (à l'opposé de l'église à gauche).

Continuer jusqu'à la D 338 (ex N 138) – Traverser très prudemment et poursuivre jusqu'au lieu-dit Patte Noire.

Tourner à gauche vers le Nord. Vous êtes sur un GR®. Continuer jusqu'au lieu-dit Les Landes au point (8) sur la carte. Poursuivre le chemin avec le descriptif du guide. Vous êtes toujours sur un GR® jusqu'au croisement avec le D164. Vous retrouverez le GR® au point 7 à gauche.

Modification du tracé dans la commune de Beaumont : Arrivée par le pont roman, monter la rue Albert Maignan, tourner à droite puis prendre l'étroite rue St Jacques pour arriver place des Halles et à l'église (clou du Mont-Saint-Michel)

FICHE 4 de Beaumont-sur-Sarthe à Saint Christophe du Jambet Suppression des tronçons sur la RD 5



A partir de l'église, continuer tout droit vers le nord. Arriver au niveau du super U prendre à gauche et continuer jusqu'à la RD338. La traverser et prendre en face la rue du Léard que vous suivez jusqu'à la sortie d'agglomération. Poursuivre sur une petite route jusqu'à un calvaire en bois et prendre à gauche un chemin empierré. Au bout de ce chemin traverser la RD 5 et prendre en face la route goudronnée dit du champ jacquet. Au premier carrefour prendre à droite, puis à gauche et à nouveau à droite pour rejoindre la RD5. Traverser la RD 5 et prendre en face l'allée de Mozé

FICHE 5 de Saint Christophe du Jambet à Fresnay-sur-Sarthe Limitation des tronçons sur la D39



Après le Gué Lian, prendre à droite une petite route, puis sur la gauche une voie verte sur une ancienne voie ferrée, que vous suivez jusqu'au croisement avec une petite route que vous suivez sur la droite et jusqu'à la D 115. Prendre à gauche.

Arriver à la Croix du Grenouillet, vous pouvez si le souhaitez monter directement dans le centre de Fresnay.