



## Editions du Pèlerin Sarthois

### Guides du Pèlerin Sarthois (GPS)




#### **GPS N°1** *Les Chemins de Pèlerinage vers le Mont-Saint-Michel Le Grand chemin Montois*

320 km entre Tours - Le Mans et Le Mont-Saint-Michel, via Mayenne

Prix : 13 € + 4,42 € de frais de port

ISBN : 978-2-7466-0478-0




#### **GPS N°2** *Les Chemins de Pèlerinage en Normandie vers Saint Jacques de Compostelle*

352 km entre Caen - Le Mans et Tours

Prix : 15 € + 4,42 € de frais de

ISBN : 978-2-9534732-2-3




#### **GPS N°3** *Les Chemins de Pèlerinage vers Saint Jacques de Compostelle Le Grand chemin Montois*

120 km entre Le Mans et Tours

Prix : 10 € + 4,42 euros de frais de port

ISBN : 978-2-9534732-0-9

**Attention, ce guide est presque épuisé  
et ne sera pas réédité.**




#### **GPS N°4** *Les Chemins de Pèlerinage vers le Mont-Saint-Michel Le Grand chemin Montois*

132 km entre Le Mans et Bagnoles-de-L'Orne

Prix : 10 € + 4,42 € de frais de port

ISBN : 978-2-9534732-1-6



**GPS N°5 Les Chemins de Pèlerinage  
du Mont-Saint-Michel à Tours  
Le Grand chemin Montois**

320 km entre - Le Mont-Saint-Michel - Le Mans et Tours

Prix : 15 € + 4,42 € de frais de port  
ISBN : 978-2-9534732-4-7




**Marchez sur les chemins de Pèlerin en Sarthe  
vers Saint Jacques de Compostelle  
et le Mont-Saint-Michel**

La carte reproduit au 1/30000 les 3 branches d'entrée et sortie depuis Le Mans.

Prix : 6 euros + 4,42 € de frais de port  
ISBN : 978-2-951-94-127-4

Association Sarthoise des Amis de Saint Jacques  
Pôle Coluche  
31 Allée Claude Debussy  
72100 Le Mans..

Avec « Patrimoine des traces Montoises et Jacquaire »  
les deux SC



**Patrimoine des traces montoises et  
Jacquaires en Sarthe**

Prix : 4 euros + 4,42 € de frais de port  
ISBN : 978-2-951-941-236

Association Sarthoise des Amis de Saint Jacques  
Pôle Coluche  
31 Allée Claude Debussy  
72100 Le Mans

Avec « Marchez sur les chemins de Pèlerin » les deux SC