




Editions du Pèlerin Sarthois


Guides du Pèlerin Sarthois (GPS)



GPS N°1 *Les Chemins de Pèlerinage
vers le Mont-Saint-Michel
Le Grand chemin Montois*

320 km entre Tours - Le Mans et Le Mont-Saint-Michel, via Mayenne


Prix : 13 € + 3,80 de frais de port
ISBN : 978-2-7466-0478-0



GPS N°2 *Les Chemins de Pèlerinage en Normandie
vers Saint Jacques de Compostelle*

352 km entre Caen - Le Mans et Tours

Prix : 13 € + 3,80 de frais de port
ISBN : 978-2-9534732-2-3




GPS N°3 *Les Chemins de Pèlerinage
vers Saint Jacques de Compostelle
Le Grand chemin Montois*

120 km entre Le Mans et Tours

Prix : 10 € + 3,80 de frais de port
ISBN : 978-2-9534732-0-9


Attention ! Le GPS n°3, épuisé, ne sera pas réédité.



**GPS N°4 Les Chemins de Pèlerinage
vers le Mont-Saint-Michel
Le Grand chemin Montois**

132 km entre Le Mans et Bagnoles-de-L'Orne

Prix : 10 € + 3,80 de frais de port
ISBN : 978-2-9534732-1-6



**GPS N°5 Les Chemins de Pèlerinage
du Mont-Saint-Michel à Tours
Le Grand chemin Montois**

320 km entre - Le Mont-Saint-Michel - Le Mans et Tours

Prix : 13 € + 3,80 de frais de port
ISBN : 978-2-9534732-4-7

Ces guides sont disponibles sur le site:
<http://assostjacques72.free.fr/menu.html>




**Marchez sur les chemins de Pèlerin en Sarthe
vers Saint Jacques de Compostelle
et le Mont-Saint-Michel**

La carte reproduit au 1/30000 les 3 branches d'entrée et sortie depuis Le Mans.

Prix : 6 euros + 3,80 de frais de port
ISBN : 978-2-951-94-1274

Association Sarthoise des Amis de Saint Jacques
Pôle Coluche
31 Allée Claude Debussy
72100 Le Mans..

Avec « Patrimoine des traces Montoises et Jacquaire »
les deux 8€



**Patrimoine des traces montoises et
Jacquaires en Sarthe**

Prix : 4 euros + 3,80 de frais de port
ISBN : 978-2-951-941-236

Association Sarthoise des Amis de Saint Jacques
Pôle Coluche
31 Allée Claude Debussy
72100 Le Mans

Avec « Marchez sur les chemins de Pèlerin » les deux 8€